


The background of the slide is a photograph of the Mount Rushmore National Memorial in South Dakota. The four large granite faces of George Washington, John Adams, Thomas Jefferson, and Abraham Lincoln are visible against a clear blue sky. The foreground shows some green pine trees and a rocky slope.

# Indián rezervátumok

Regionalizmus az amerikai kontinensen

VII. előadás

Kiss Daniel, mesteroktató



# Az érintett országok

- 
- USA
    - 227 000 km<sup>2</sup>
    - Teljes terület 2,3%-a
    - 326 db
  - Kanada
    - Nehezebben meghatározható a kategoriális különbség miatt
    - 36 000 km<sup>2</sup>
    - Teljes terület 0,36%-a
    - kb. 3400 db

# Kik az indiánok?



- 
- Pejoratív konnotációk
  - USA
    - *Native Americans*
  - Kanada
    - *Indigenous peoples /*  
*Aboriginals*
      - *First Nations*
      - *Inuit*
      - *Métis*

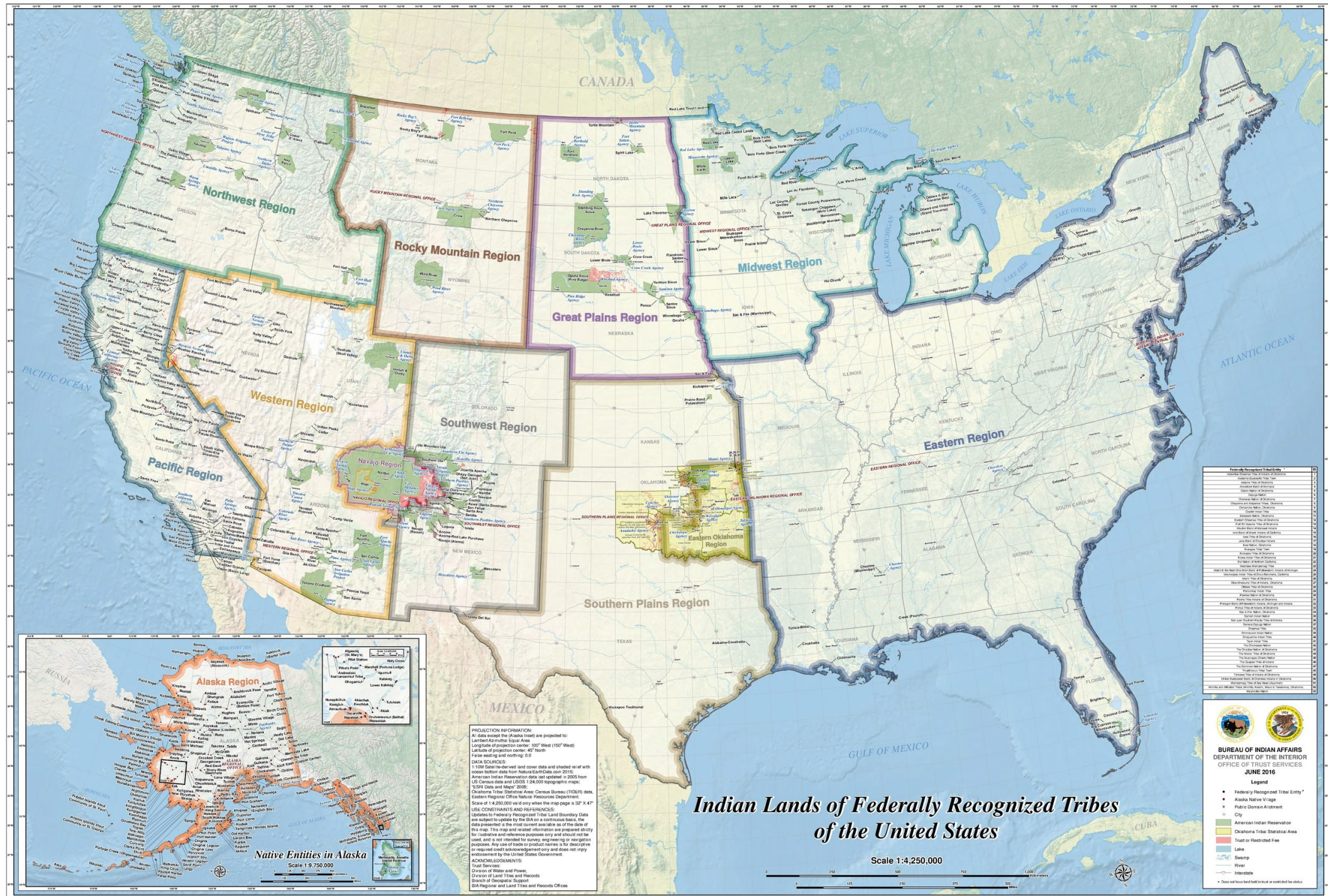


# Mik a rezervátumok?



- 
- USA
    - Szövetségileg elismert törzs által birtokolt és igazgatott terület
    - Autonómiával, szuverenitással rendelkezik (a szöv. közigazgatáson belül, de az államoktól függetlenül)
  - Kanada
    - A kormány által az Első Nemzetek felhasználása számára elkülönített terület
    - Önmagában nem rendelkezik autonómiával, a haszonjogot élvező Első Nemzet viszont igen





	Federally Recognized Tribal Entity
	Alaska Native Village
	Alaska Native Village
	Public Domain or Airstrip
	City
	Lake
	Swamp
	Wetland
	Interstate
	Does not have land held in trust or restricted fee status

**BUREAU OF INDIAN AFFAIRS**  
**DEPARTMENT OF THE INTERIOR**  
**OFFICE OF TRUST SERVICES**  
**JUNE 2016**

**Legend**

- Federally Recognized Tribal Entity
- Alaska Native Village
- Public Domain or Airstrip
- City
- American Indian Reservation
- Oklahoma Tribal Statistical Area
- Trust or Restricted Fee
- Lake
- Swamp
- Wetland
- Interstate
- Does not have land held in trust or restricted fee status

**PROJECTION INFORMATION:**  
 All data on this map have been projected to  
 Lambert Azimuth Equal Area  
 Longitude of projection center: 107° West (107° West)  
 Latitude of projection center: 45° North  
 False meridian and footing: 0

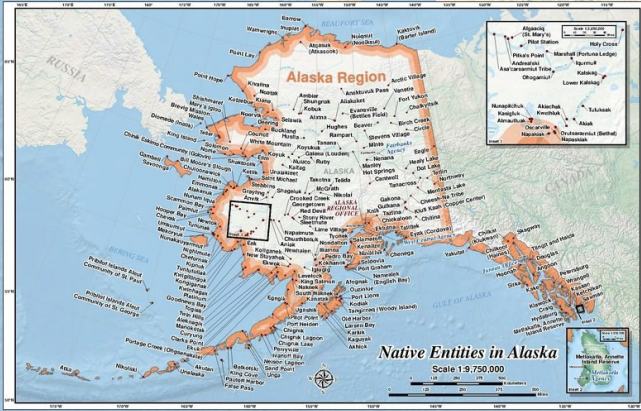
**DATA SOURCES:**  
 1:10M State-derived land cover data and shaded relief with  
 brown bottom data from National Elevation Data 2010,  
 American Indian Reservation data last updated in 2005 from  
 US Census data and USGS 1:250,000 topographic maps,  
 "USDI Data and Maps" 2008,  
 Oklahoma Tribal Statistical Area Census Bureau (CIBER) data,  
 Eastern Regional Office Natural Resources Department  
 Scale of 1:4,250,000 valid only when the map page is 32" X 44"

**USE CONSTRAINTS AND REFERENCES:**  
 Updates to Federally Recognized Tribal Land Boundary Data  
 are subject to update by the BIA on a continuous basis, the  
 data presented is the most current available as of the date of  
 this map. This map and related information are prepared solely for  
 illustrative and reference purposes only and should not be  
 used, and is not intended for survey, engineering or navigation  
 purposes. Any use of maps or product herein is for descriptive  
 or required credit acknowledgment only and does not imply  
 endorsement by the United States Government.

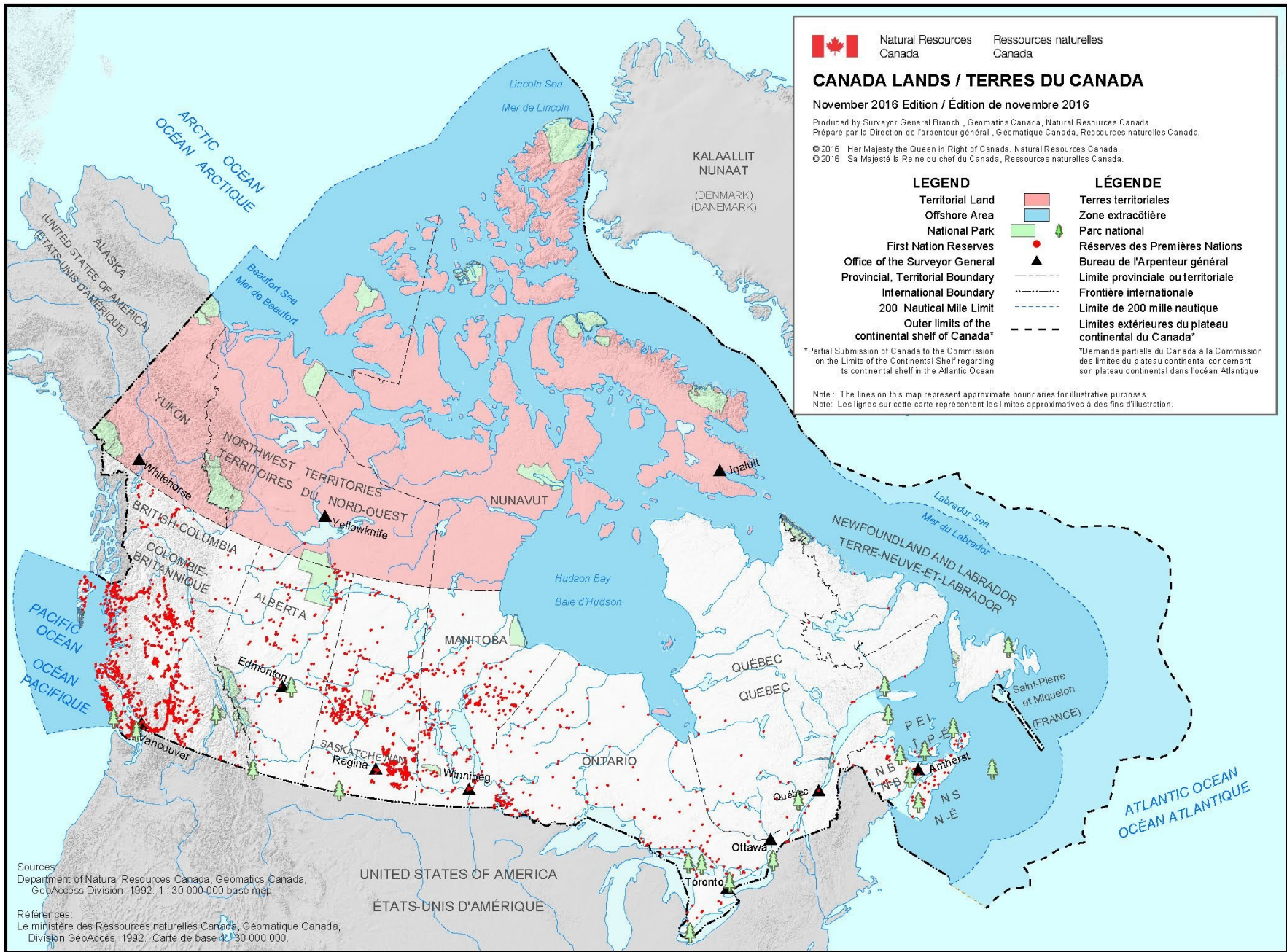
**ACKNOWLEDGMENTS:**  
 Trust Services  
 Division of Water and Power  
 Division of Land Title and Records  
 Branch of Geospatial Support  
 BIA Region and Land Titles and Records Offices

# Indian Lands of Federally Recognized Tribes of the United States

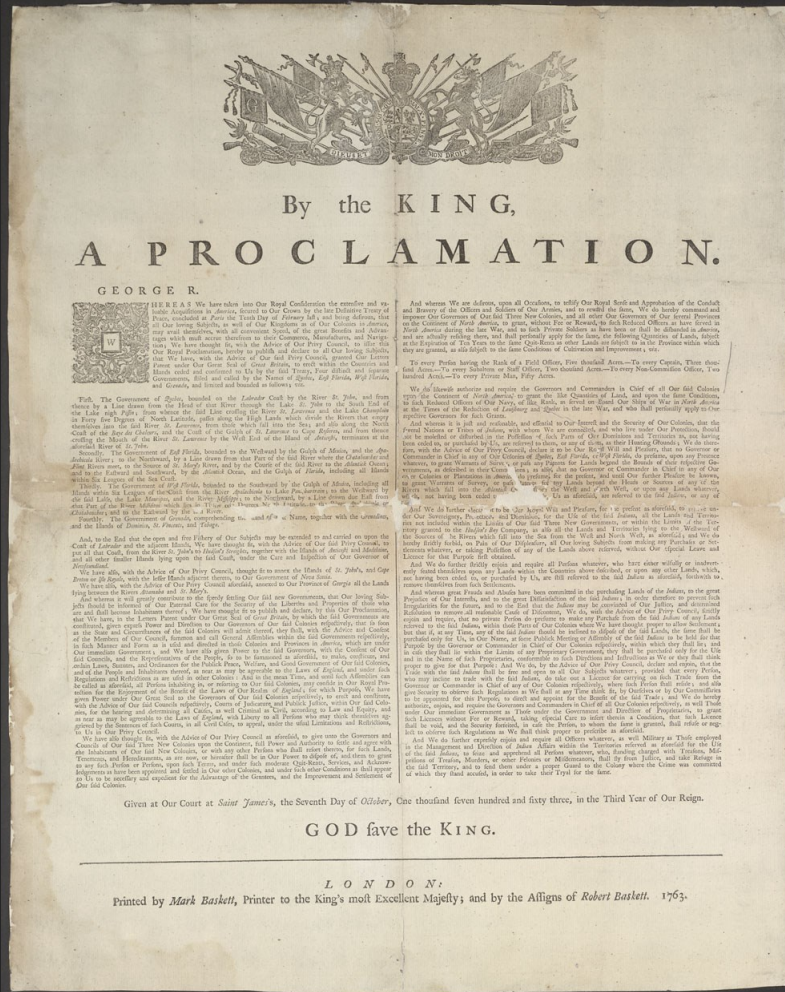
Scale 1:4,250,000





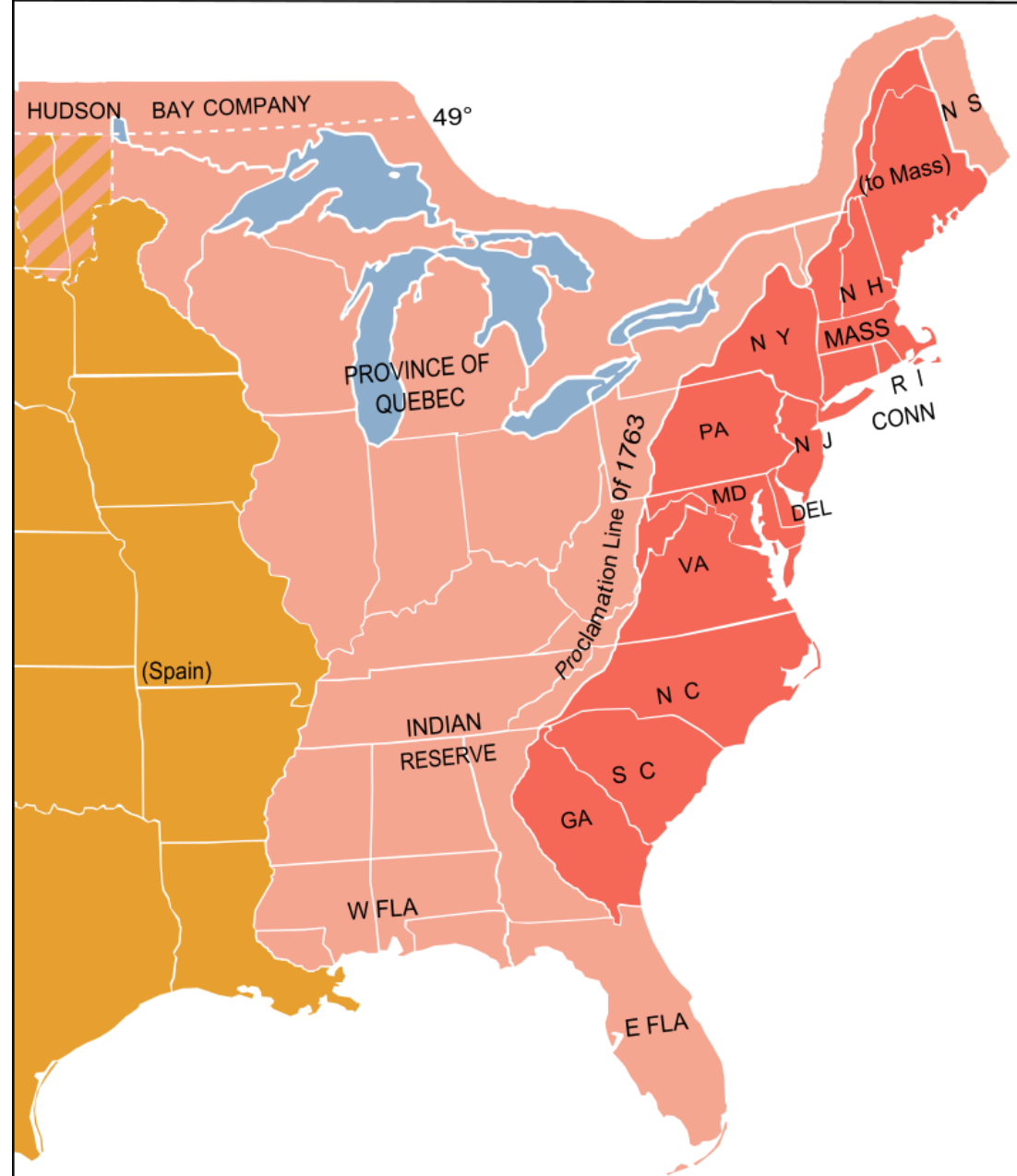


# Történeti háttér – XVIII. szd.



- 1763-os királyi kiáltvány
- Hétéves háború (1756–1763)
- Francia Észak-Amerika brit és spanyol kézre kerül
- Az Appalache-hegység választóvonalára létrehozza az Indián Rezervátumot
- Nyugati terjeszkedés effektíve tilos, viszont fokozatosan zajlik szerződések útján
- 13 gyarmat konfliktusa az anyaországgal és az indiánokkal
- Kanadában az őslakos jogok fontos alapokmánya





Boundary between Mississippi River and 49th parallel uncertain due to misconception that source of Mississippi River lay further north

1775

# Történeti háttér – XVIII. szd.



- 
- Amerikai függetlenség
    - A kiáltvány hatálya megszűnik az amerikaiak szemében
    - Háborúk a határvidékeken élő indiánok ellen
    - Ohio megszerzése
    - Nemzeten belüli nemzetek
    - Asszimilációs politika
    - Áttérítés vadászó-gyűjtögető életmódról földművelésre

# Történeti háttér - XVIII. szd.



- 
- A rezervátum, mint jogi fogalom születése
    - Földek adásvétele nem magánszemélyek, hanem szuverén entitások között történik
    - Szerződés
    - Meghatározott területek átadása az USA részére, bizonyos foglalásokkal (*reservations*) további saját használatra



# Történelmi háttér - XIX. szd.



- 
- Az eltávolítás politikája
    - *Manifest destiny*
    - James Monroe – John Calhoun
    - Területfeladás  
Mississippin túli területekért cserébe
    - Louisiana → Missouri Terület
    - Cherokee alkotmány 1827 (Georgia)
    - Óslakosok az államok ellen

# Történeti háttér - XIX. szd.



- 
- *Indian Removal Act 1830*
    - Andrew Jackson politikája
    - Az indiánok vagy szuverének (ami ellentétes az Alkotmánnyal), vagy az államok polgárai
    - Fennálló területi viták rendezése
    - Eltávolítási politika kézbevétele és felgyorsítása
    - Önrendelkezés csak államok területén kívül lehetséges
    - Kegyelmi aktus, megmenti az őslakosokat a totális megsemmisüléstől (paternalizmus)

# *Trail of tears*



- 
- Öt civilizált törzs
    - *Cherokee, Chickasaw, Choctaw, Muscogee (Creek), Seminole*
  - Őshaza feladása szerződéses úton
    - Kényszeres aláírás
    - Törzsön belüli ellenzés
    - Kimaradók
    - Fegyveres ellenállás
  - *Indian Territory*
    - A mai Oklahoma egyik jogelődje





# Az Indián Terület zsugorodása



- 
- A Missouri (rendezetlen) Terület feldarabolása
    - Arkansas Terület 1819
    - Missouri állam 1821
    - Wisconsin Terület 1836
    - Iowa Terület 1838
    - Minnesota Terület 1849
    - Kansas Terület 1854
    - Nebraska Terület 1854
    - Dakota Terület 1861
    - Colorado Terület 1861
    - Idaho Terület 1863
    - Montana Terület 1864
    - Wyoming Terület 1868




# THE UNITED STATES OF EXPANSIONISM







# Az Indián Terület zsugorodása



- 
- A polgárháború (1861–1865)
    - Harc a Konföderáció oldalán
    - Rendeleti úton felbonthatók korábbi szerződések
    - Eltávolítás nem bizonyult hatékonynak, új fókusz az asszimiláción
    - Új szerződések megkötése
  - Jogkörcsökkentés
    - Szövetségi kormányzat beleszólhat az őslakosok ügyeibe, ha szükséges
    - Kongresszus által jóváhagyott vasutakhoz szükséges terület átadása
    - Parcellázás (később *Dawes Act 1887*)
    - Közösségi tulajdon individualizálása

# Az Indián Terület zsugorodása



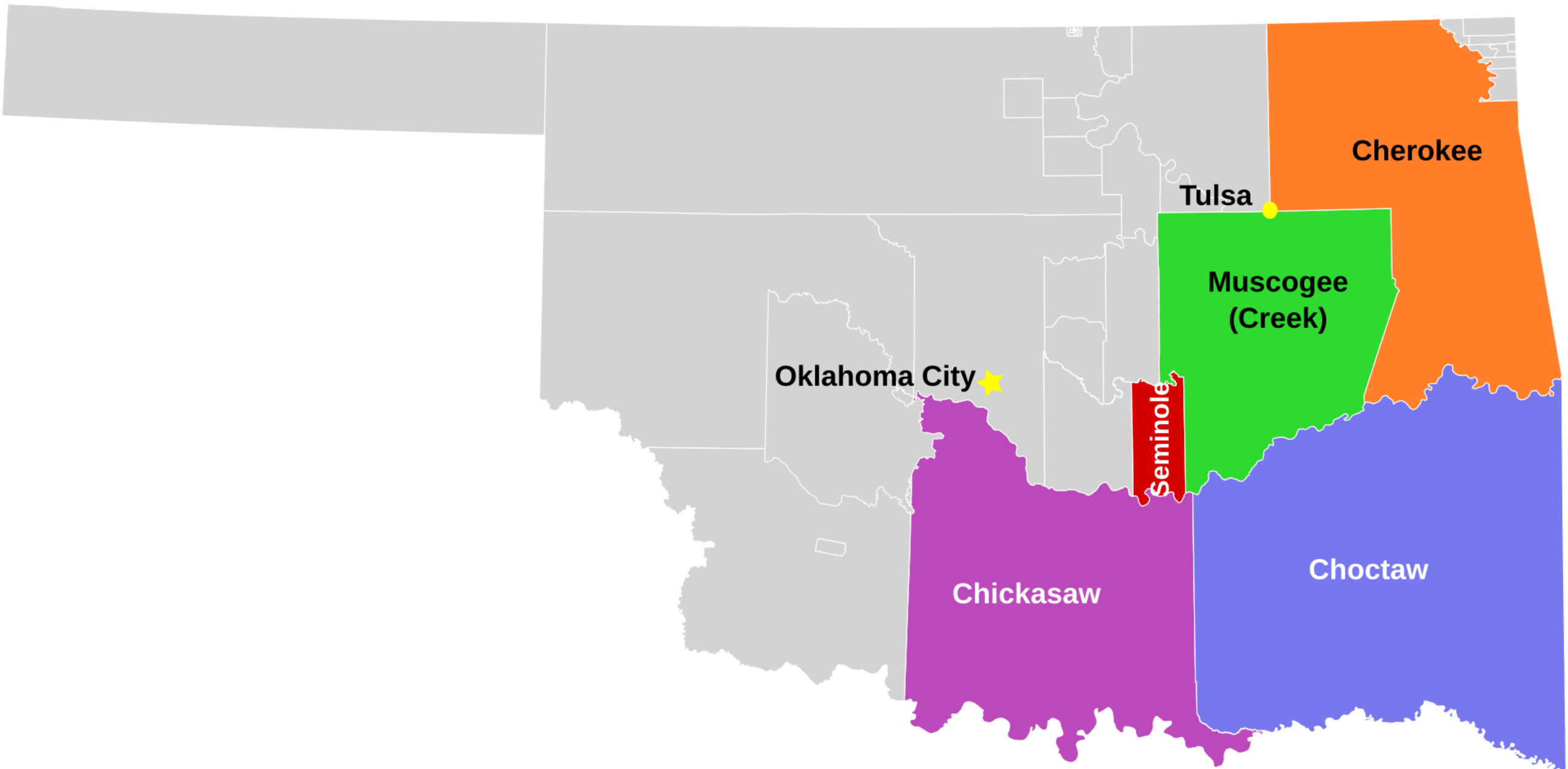
- 
- *Homestead Act 1862*
    - Területparcellák magánkézre kerülnek
    - Óslakosokon kívül más telepeseknek is jár
    - *Land run*
  - *Indian Appropriations Act 1871*
    - Óslakosok nem tekinthetők nemzetnek (amivel szerződést lehet kötni)
    - Rendeleti (egyoldalú) úton történő szabályozás
    - Korábbi szerződések nem veszítik hatályukat
    - Szövetségi rendfenntartás legitim az őslakosok területén



# Az Indián Terület zsugorodása



- 
- *Dawes Act 1887*
    - Földet nem kaphat törzs, csak egyéni személy
    - Rezervátumok területileg lecsökkennek (parcellázás után maradt földeket telepéseknek adják el)
  - Oklahoma állammá válása
    - Oklahoma Terület 1890
    - Oklahoma Terület + Indián Terület = Oklahoma állam 1907
    - Az USA szövetségi kormányzatától (szinte) független utolsó őslakos terület megszűnt létezni



**Cherokee**

**Tulsa**

**Muscogee  
(Creek)**

**Oklahoma City** ★

**Seminole**

**Chickasaw**

**Choctaw**



# Indián *New Deal*



- 
- *Indian Reorganization Act 1934*
    - Parcellázás leállítása
    - Eltulajdonított földek visszaadása a törzseknek
    - Törzsi szuverenitás támogatása
    - Befektetés a rezervátumok közszolgáltatásaiba
  - Hidegháború
    - Terminációs politika
    - Asszimiláció
    - Speciális státusz felszámolása
    - Több esetben a szövetségi elismerés megszűnik

# A mai helyzet



- 
- A rezervátumok
    - Korlátolt szuverenitás
    - Saját törzsi jogkörök és jogrendszer
    - Közvetlenül a szövetségi kormányzat alatt működik, tehát az államoktól független
    - Törzsi tanács vezeti
  - “Indian country”
    - Szövetségi trösztföldek
    - Államilag elismert, de szövetségileg nem elismert rezervátumok
    - Alaszka
      - *Alaska Native Claims Settlement Act (ANCSA) 1971*
      - Óslakos vállalatok
    - Hawaii
      - *Hawaiian home lands*

# A rezervátumok működése



- 
- Őslakosok ügyeiért felelős szervek
    - United States Department of the Interior (DOI)
      - Assistant Secretary for Indian Affairs
        - Bureau of Indian Affairs (BIA)
        - Bureau of Indian Education (BIE)
    - United States Department of Health and Human Services (HHS)
      - Indian Health Service (IHS)



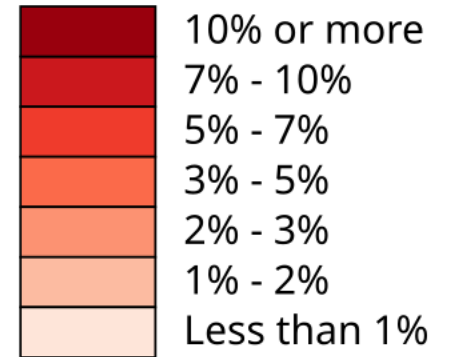
# A rezervátumok állapota



- 
- Függetlenség
    - Kivételezett helyzet az állami jogrendszer alól (nagyfokú jogi, közigazgatási autonómia)
    - Saját kultúra
    - Szerencsejáték (kaszinók)
  - Függőség
    - Nem önellátók
    - A szövetségi kormányzat finanszírozása döntő jelentőségű
    - Alacsony életszínvonal
      - Bűnözés, szervezett bűnözés
      - Alkohol- és kábítószerfüggőség
      - Egészségügyi problémák
    - Rossz környezeti viszonyok
      - Földrajzi adottságok
      - Mérgező, veszélyes, ipari környezet

Meaning American Indian,  
Alaska Native, Native Hawaiian,  
and Other Pacific Islanders

## % Population Indigenous Alone



In 2020, there were 4,447,431\*  
Indigenous Americans in the U.S.

**Total: 1.3%\***

### Top Five (%)

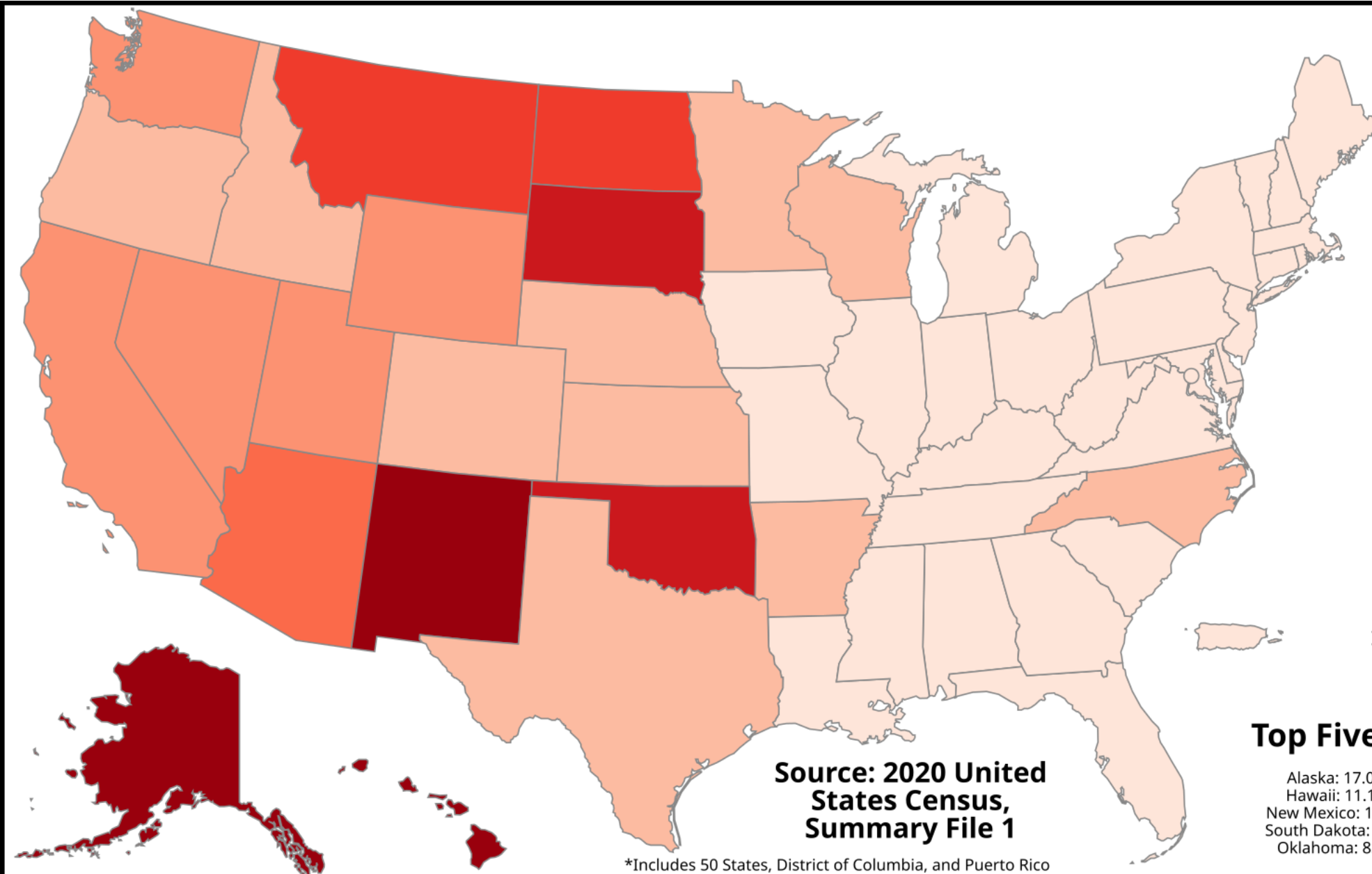
Alaska: 17.03%  
Hawaii: 11.18%  
New Mexico: 10.13%  
South Dakota: 8.84%  
Oklahoma: 8.63%

### Top Five (#)

California: 790,842  
Oklahoma: 341,756  
Arizona: 336,479  
Texas: 313,168  
New Mexico: 214,548

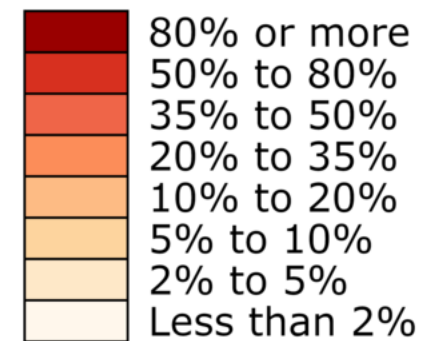
Source: 2020 United  
States Census,  
Summary File 1

\*Includes 50 States, District of Columbia, and Puerto Rico



Meaning American Indian,  
Alaska Native, Native Hawaiian,  
and Other Pacific Islanders

## % Population Indigenous Alone



In 2020, there were 4,447,431\*  
Americans with only Indigenous ancestry.

**Total: 1.3%\***

### Top Ten (%)

- Kusilvak, AK - 95.08%
- Oglala Lakota, SD - 93.80%
- Todd, SD - 88.75%
- Menominee, WI - 85.69%
- Sioux, ND - 85.51%
- Bethel, AK - 83.89%
- Northwest Arctic, AK - 83.29%
- Buffalo, SD - 81.37%
- Ziebach, SD - 79.90%
- Dewey, SD - 78.97%

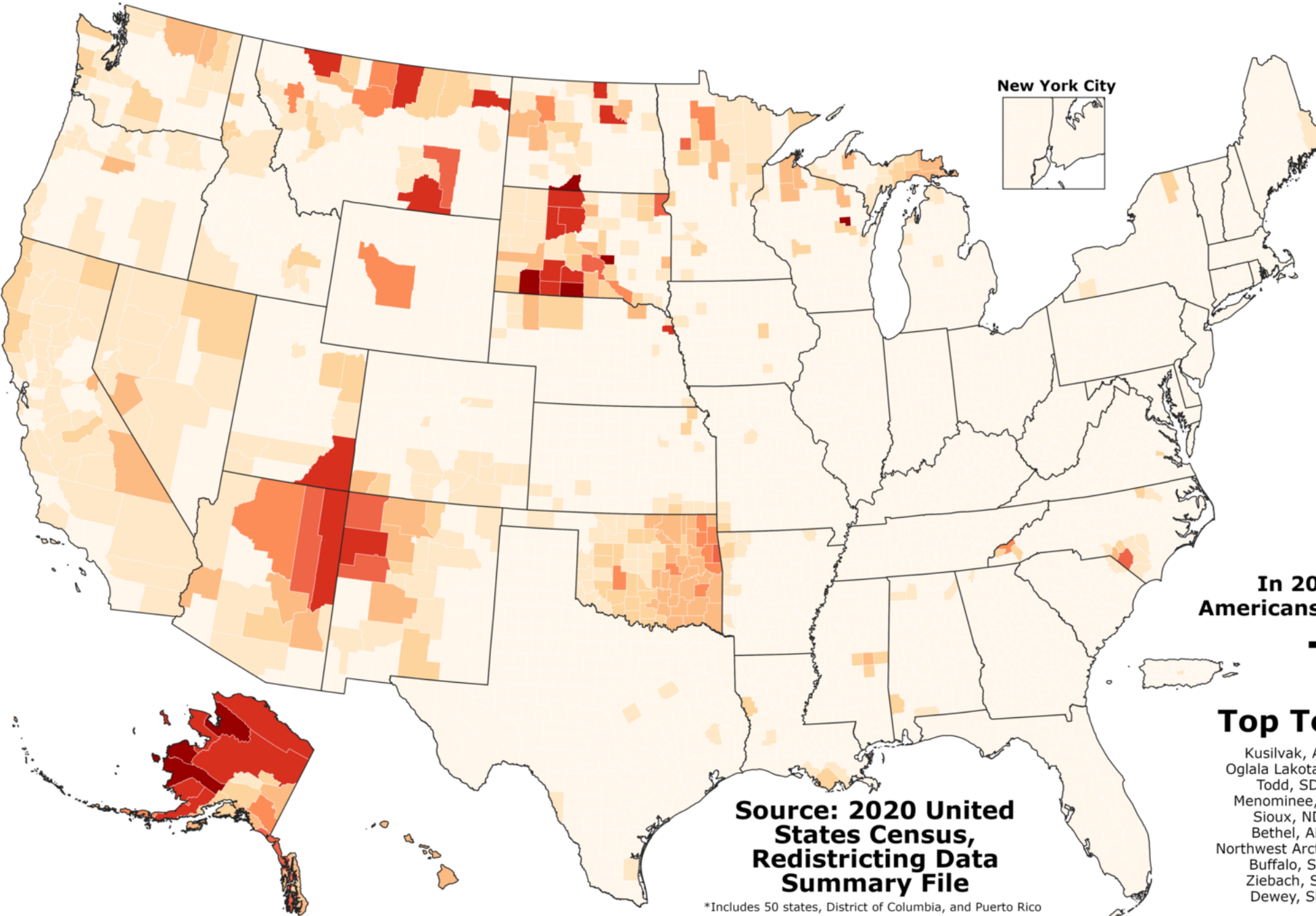
### Top Ten (#)

- Los Angeles, CA - 188,363
- Maricopa, AZ - 111,906
- Honolulu, HI - 104,921
- Harris, TX - 59,251
- Cook, IL - 58,855
- McKinley, NM - 57,006
- San Diego, CA - 56,473
- Riverside, CA - 52,057
- San Juan, NM - 50,131
- San Bernardino, CA - 49,301

**Source: 2020 United  
States Census,  
Redistricting Data  
Summary File**

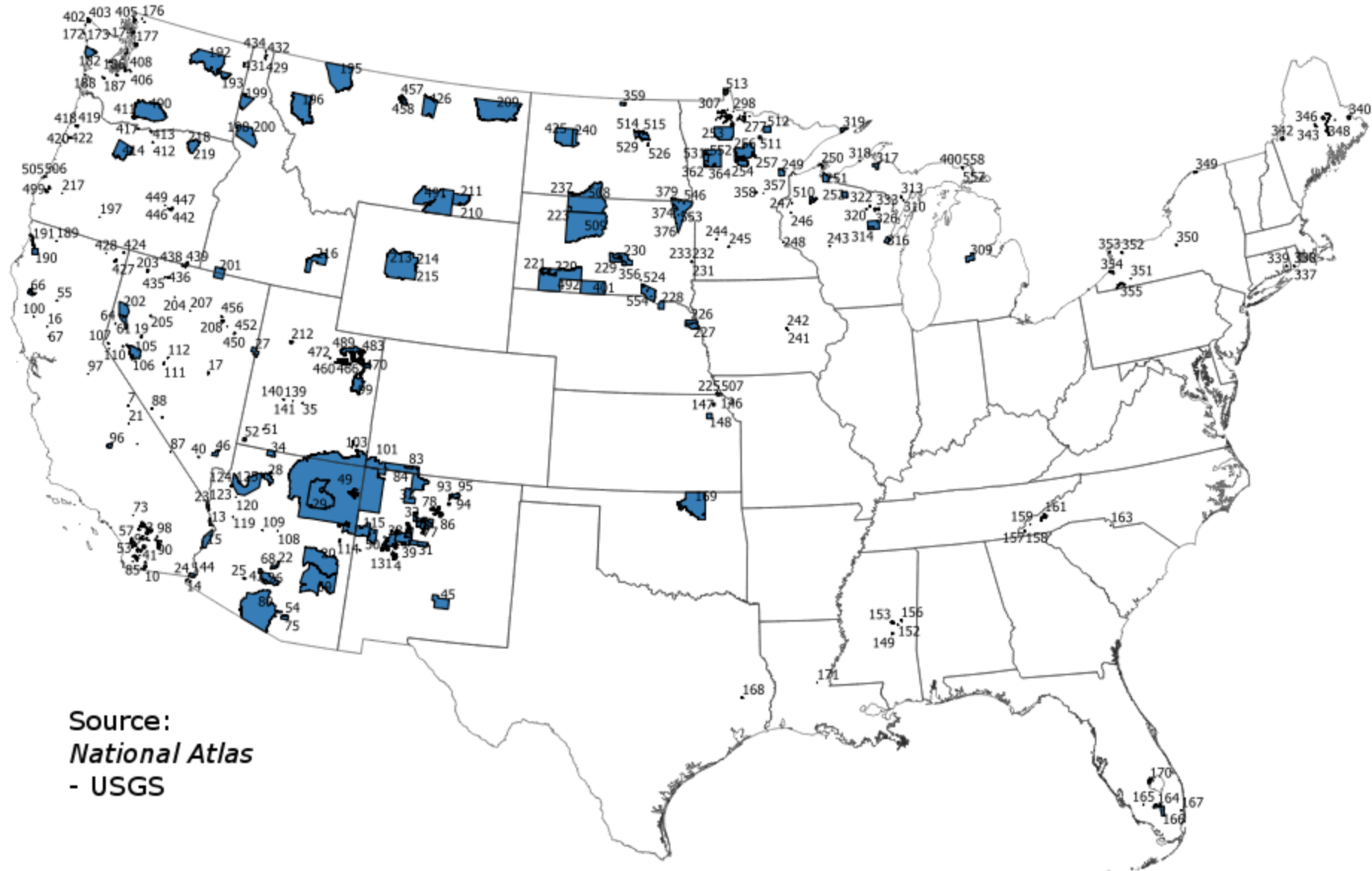
\*Includes 50 states, District of Columbia, and Puerto Rico

New York City





# Native American Reservations in the Continental United States



Source:  
*National Atlas*  
- USGS



