Függő területek az amerikai kontinensen

Kiss Daniel, mesteroktató

Regionalizmus az amerikai kontinensen

II. előadás

Külső aktorok Amerikában

5 ország:

- Dán Királyság
- Francia Köztársaság
- Holland Királyság

- Nagy-Britannia és Észak-Írország Egyesült Királysága

- Amerikai Egyesült Államok

Dán Királyság amerikai területe

- Grönland





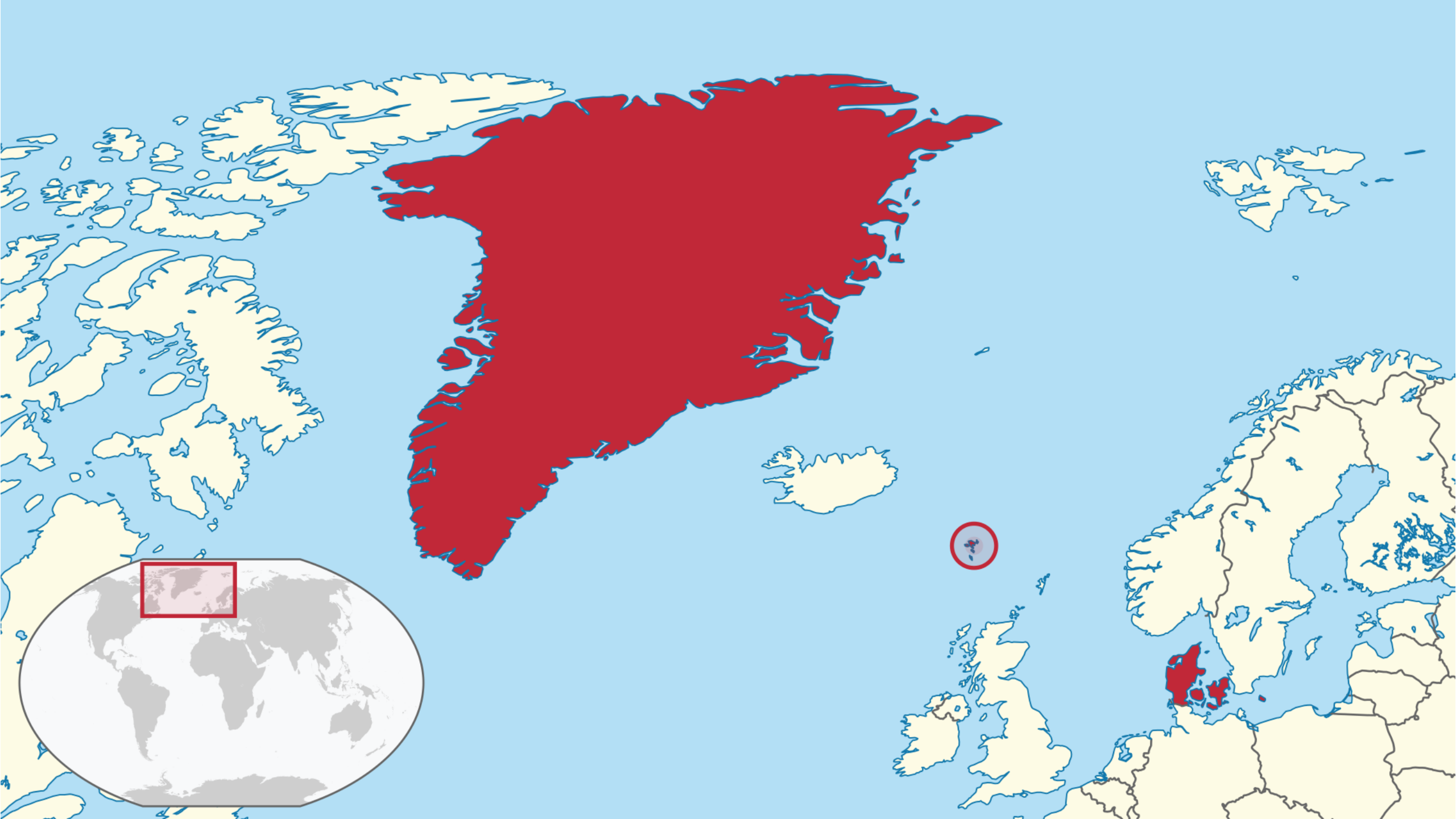

Grönland

- **Kalaalit Nunaat** a Dán Királyság 3 országának egyike (Feröer-szk, Dánia mellett)
  - 57 000 fő, 2 166 086 km², 0,028 fő/km²
  - Hivatalos nyelv: gröndlandi
  - Központ: Nuuk
- EU tengerentúli területeinek és külbirtokainak (Outermost Countries and Territories / OCT) egyike
  - Nagyfokú önállósággal rendelkezik, de hozzáférése van a közös piachoz
  - Lakosai EU-polgárok, de nem szavazhatnak az EP-választásokon, nem az Unió része, nem része Schengennek
- Valuta: DKK (korona)
- Közjogilag Dánia társországa a királyságon belül
  - Saját parlamenttel és kormánnyal rendelkezik, 2 képviselőt küld a dán parlamentbe
  - Államfője a dán uralkodó, főbiztos által képviselve
  - Dánia rendelkezik állampolgársági, pénzügyi, kül- és hadügyi politikája felett

Francia Köztársaság amerikai területei

- Guadeloupe
- Martinique
- Francia Guyana

- Saint-Martin
- Saint-Barthélemy
- Saint-Pierre és Miquelon

- Clipperton-sziget



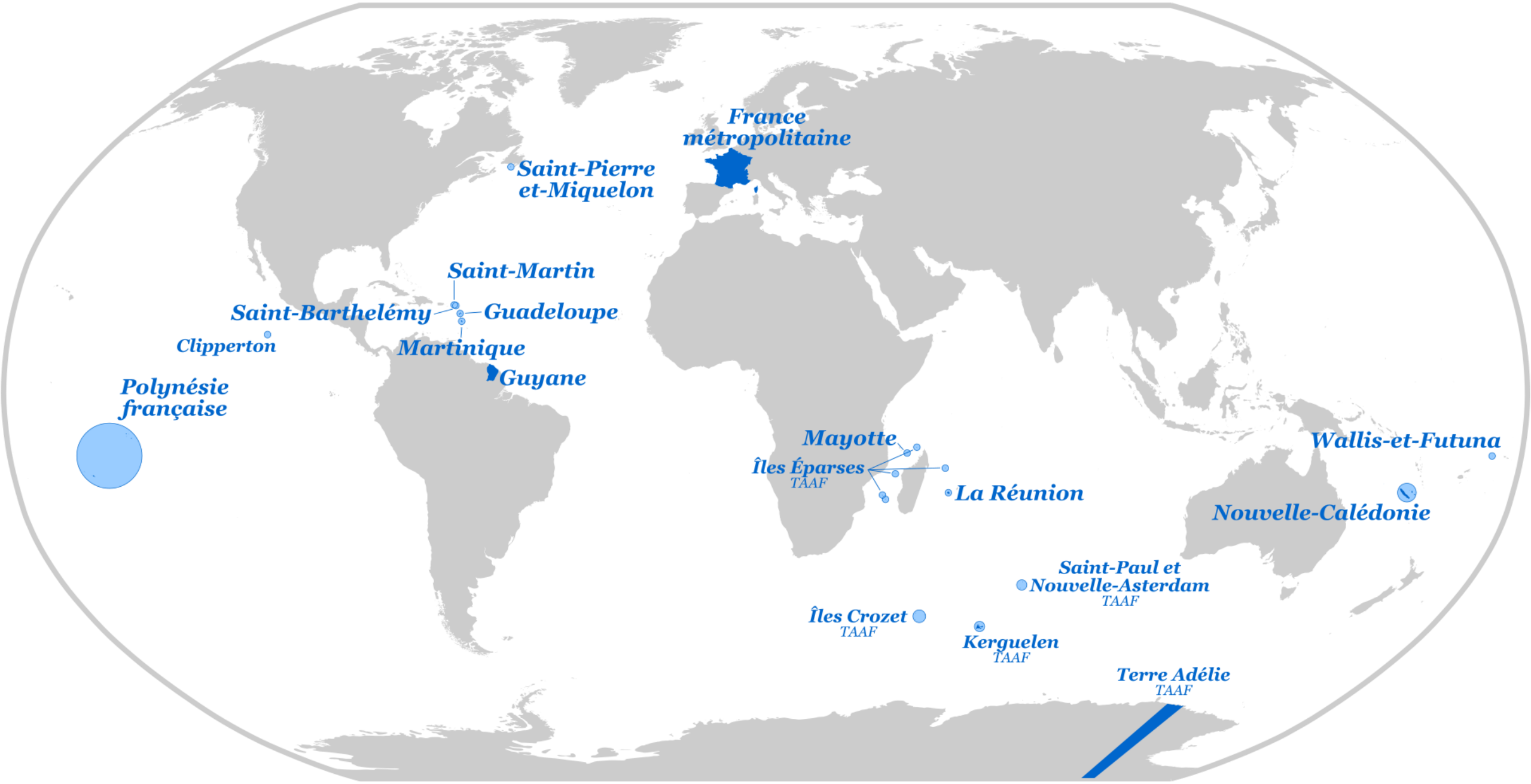
France métropolitaine
Saint-Pierre et-Miquelon
Saint-Martin
Saint-Barthelémy
Guadeloupe
Clipperton
Martinique
Guyane
Polynésie française
Mayotte
Îles Éparses
TAAF
La Réunion
Wallis-et-Futuna
Nouvelle-Calédonie
Saint-Paul et Nouvelle-Asterdam
TAAF
Îles Crozet
TAAF
Kerguelen
TAAF
Terre Adélie
TAAF

Guadeloupe

- **Guadeloupe** Franciaország egyik tengerentúli megyéje és régiója (département et région d'outre mer)
  - 379 000 fő, 1628 km², 230 fő/km²
  - Hivatalos nyelv: francia
  - Központ: Basse-Terre
- EU legkülső régióinak (Outermost Regions / OMR) egyike
  - Földrajzi távolsága különbözteti csak meg az EU többi területétől
  - Lakosai EU-polgárok, EU teljesértékű része minimális speciális jogosultságokkal, nem része Schengennek
- Valuta: EUR (€) (euró)
- Közjogilag Franciaország része
  - Külön megyei és regionális önkormányzata van azonos területtel, delegál képviselőket a francia nemzetgyűlésbe és szenátusba

Martinique

- **Martinique** Franciaország egységes területi közössége (collectivité territoriale unique) (megye + régió egyben)
  - 350 000 fő, 1128 km², 310 fő/km²
  - Hivatalos nyelv: francia
  - Központ: Fort-de-France
- EU legkülső régióinak (OMR) egyike
  - Viszonya az EU-val azonos Guadeloupe helyzetével
- Valuta: EUR (€) (euró)
- Közjogilag Franciaország része
  - Egyesített önkormányzattal rendelkezik, delegál képviselőket a francia nemzetgyűlésbe és szenátusba

Francia Guyana

- **Guyane** Franciaország egységes területi közössége (collectivité territoriale unique)
  - 292 000 fő, 84 000 km², 3,5 fő/km²
  - Hivatalos nyelv: francia
  - Központ: Cayenne
- EU legkülső régióinak (OMR) egyike
  - Viszonya az EU-val azonos Guadeloupe és Martinique helyzetével
- Valuta: EUR (€) (euró)
- Közjogilag Franciaország része
  - Egyesített önkormányzattal rendelkezik, delegál képviselőket a francia nemzetgyűlésbe és szenátusba

Saint-Martin

- **Saint-Martin** Franciaország tengerentúli területe (collectivité d'outre mer)
  - 31 000 fő, 53 km², 592 fő/km²
  - Hivatalos nyelv: francia
  - Központ: Marigot
- EU legkülső régióinak (OMR) egyike
  - Viszonya az EU-val azonos Guadeloupe, Martinique és Guyane helyzetével
- Valuta: EUR (€) (euró)
- Közjogilag Franciaország autonóm területe
  - Saját területi tanáccsal rendelkezik
  - Egy-egy képviselőt küld a francia nemzetgyűlésbe és szenátusba (előbbihez a mandátumát megosztja Saint-Barthélemyvel)
  - 2007-ig csak Guadeloupe département része (commune) volt, így most önállóbb

Saint-Barthélemy

- **Saint-Barthélemy** Franciaország tengerentúli területe (collectivité d'outre mer)
  - 11 000 fő, 25 km², 398 fő/km²
  - Hivatalos nyelv: francia
  - Központ: Gustavia
- EU tengerentúli területeinek és külbirtokainak (OCT) egyike
  - Nagyfokú önállósággal rendelkezik, de hozzáférése van a közös piachoz
  - Lakosai EU-polgárok, szavazhatnak az EP-választásokon, de nem az Unió része, nem része Schengennek
- Valuta: EUR (€) (euró)
- Közjogilag Franciaország autonóm területe
  - Saját területi tanáccsal és kormánytanáccsal rendelkezik
  - Egy-egy képviselőt küld a francia nemzetgyűlésbe és szenátusba (előbbihez a mandátumát megosztja Saint Martinnel)
  - 2007-ig csak Guadeloupe département része (commune) volt, így most önállóbb

Saint-Pierre és Miquelon

- **Saint-Pierre-et-Miquelon** Franciaország tengerentúli területe (collectivité d'outre mer)
  - 6 000 fő, 242 km², 24 fő/km²
  - Hivatalos nyelv: francia
  - Központ: Saint-Pierre
- EU tengerentúli területeinek és külbirtokainak (OCT) egyike
  - Viszonya az EU-val azonos Saint-Barthélemy helyzetével
- Valuta: EUR (€) (euró)
- Közjogilag Franciaország autonóm területe
  - Saját területi tanáccsal rendelkezik
  - Egy-egy képviselőt küld a francia nemzetgyűlésbe és szenátusba

Clipperton-sziget

- **La Passion-Clipperton** Franciaország állami magánbirtoka
  - lakatlan, 6 km²
- EU-val való kapcsolata rendezetlen
- Közjogilag francia gyarmat
  - Közvetlenül a tengerentúl minisztériuma alá rendelt lakatlan terület
  - 1931-ig vitatott terület Mexikóval, többszöri amerikai jelenlét után csak tudományos jellegű emberi tevékenység helyszíne

Holland Királyság amerikai területei

- Aruba
- Curaçao
- Sint Maarten

- Bonaire
- Sint Eustatius
- Saba

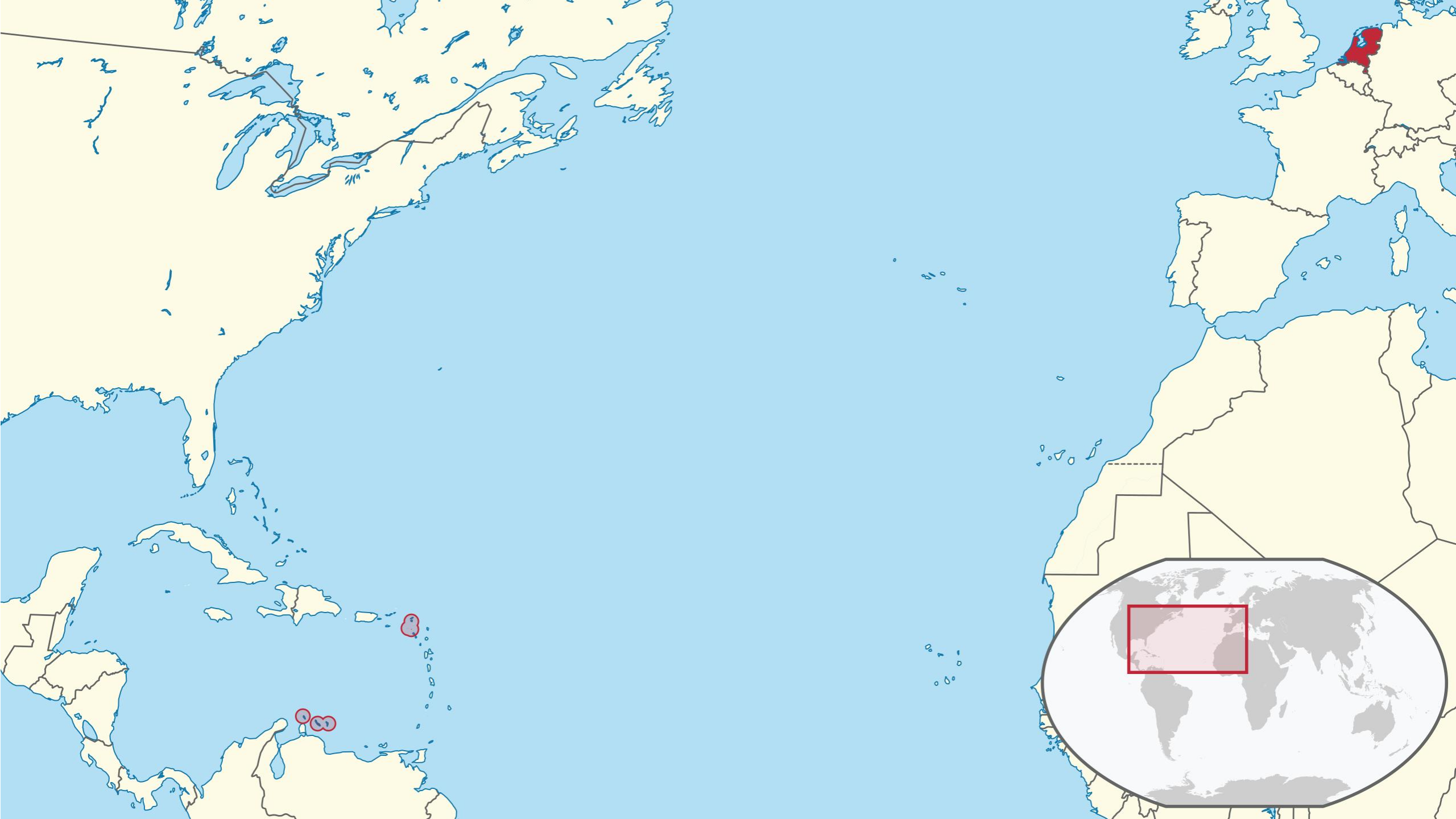

Aruba

- **Aruba** a Holland Királyság 4 országának egyike (Hollandia, Curaçao, Sint Maarten mellett)
  - 109 000 fő, 180 km², 560 fő/km²
  - Hivatalos nyelv: holland, papiamento
  - Központ: Oranjestad
- EU tengerentúli területeinek és külbirtokainak (OCT) egyike
  - Nagyfokú önállósággal rendelkezik, de hozzáférése van a közös piachoz
  - Lakosai EU-polgárok, szavazhatnak az EP-választásokon, de nem az Unió része, nem része Schengennek
- Valuta: AWG (florin)
- Közjogilag Hollandia társországa a királyságon belül
  - Saját parlamenttel és kormánnyal rendelkezik
  - Államfője a holland uralkodó, kormányzó által képviselve
  - Hollandia kezeli védelmét és külügyeit

Curaçao

- **Curaçao** a Holland Királyság 4 országának egyike (Hollandia, Aruba, Sint Maarten mellett)
  - 156 000 fő, 444 km², 349 fő/km²
  - Hivatalos nyelv: holland, papiamento, angol
  - Központ: Willemstad
- EU tengerentúli területeinek és külbirtokainak (OCT) egyike
  - Viszonya az EU-val azonos Aruba helyzetével
- Valuta: ANG (gulden / forint)
- Közjogilag Hollandia társországa a királyságon belül
  - Saját parlamenttel és kormánnyal rendelkezik
  - Államfője a holland uralkodó, kormányzó által képviselve
  - Hollandia kezeli védelmét és külügyeit

Sint Maarten

- **Sint Maarten** a Holland Királyság 4 országának egyike (Hollandia, Aruba, Curaçao mellett)
  - 58 000 fő, 34 km², 1221 fő/km²
  - Hivatalos nyelv: angol, holland
  - Központ: Philipsburg
- EU tengerentúli területeinek és külbirtokainak (OCT) egyike
  - Viszonya az EU-val azonos Aruba és Curaçao helyzetével
- Valuta: ANG (gulden / forint)
- Közjogilag Hollandia társországa a királyságon belül
  - Saját parlamenttel és kormánnyal rendelkezik
  - Államfője a holland uralkodó, kormányzó által képviselve
  - Hollandia kezeli védelmét és külügyeit

Bonaire

- **Bonaire** Hollandia karibi köztestülete (speciális önkormányzat)
  - 27 000 fő, 288 km², 84 fő/km²
  - Hivatalos nyelv: papiamento, holland
  - Központ: Kralendijk
- EU tengerentúli területeinek és külbirtokainak (OCT) egyike
  - Viszonya az EU-val azonos Aruba, Curaçao és Sint Maarten helyzetével
- Valuta: USD ($) (dollár)
- Közjogilag Hollandia része
  - Szigeti tanáccsal (önkormányzat) és kormányzótanáccsal rendelkezik, élén kormányzóval
  - Nem része tartománynak, így a tartományi hatáskörön a kormánnyal osztozik
  - lakosai részt vesznek a holland képviselőházi választásokon és képviselőket küldenek a szenátusba
  - 2010-ig a korábbiakkal együtt a Holland Antillák (egységes társország) része volt, így most kisebb az önállósága (2010 óta a Karibi Hollandiához sorolható)

Sint Eustatius

- **Sint Eustatius** Hollandia karibi köztestülete (speciális önkormányzat)
  - 3 000 fő, 21 km², 154 fő/km²
  - Nyelv: angol, holland
  - Központ: Oranjestad
- EU tengerentúli területeinek és külbirtokainak (OCT) egyike
  - Viszonya az EU-val azonos Aruba, Curaçao, Sint Maarten és Bonaire helyzetével
- Valuta: USD ($) (dollár)
- Közjogilag Hollandia része
  - Szigeti tanáccsal (önkormányzat) és kormányzótanáccsal rendelkezik, élén kormányzóval
  - Nem része tartománynak, így a tartományi hatáskörön a kormánnyal osztozik
  - Lakosai részt vesznek a holland képviselőházi választásokon és képviselőket küldenek a szenátusba
  - 2010-ig a korábbiakkal együtt a Holland Antillák (egységes társország) része volt, így most kisebb az önállósága (2010 óta a Karibi Hollandiához sorolható)

Saba

- Saba Hollandia karibi köztestülete (speciális önkormányzat)
  - 2 000 fő, 13 km², 148 fő/km²
  - Nyelv: angol, holland
  - Központ: The Bottom
- EU tengerentúli területeinek és külbirtokainak (OCT) egyike
  - Viszonya az EU-val azonos Aruba, Curaçao, Sint Maarten, Bonaire és Sint Eustatius helyzetével
- Valuta: USD ($) (dollár)
- Közjogilag Hollandia része
  - Szigeti tanáccsal (önkormányzat) és kormányzótanáccsal rendelkezik, élén kormányzóval
  - Nem része tartománynak, így a tartományi hatáskörön a kormánnyal osztozik
  - Lakosai részt vesznek a holland képviselőházi választásokon és képviselőket küldenek a szenátusba
  - 2010-ig a korábbiakkal együtt a Holland Antillák (egységes társország) része volt, így most kisebb az önállósága (2010 óta a Karibi Hollandiához sorolható)

Egyesült Királyság amerikai területei

- Bermuda
- Kajmán-szigetek
- Turks- és Caicos-szigetek
- Brit Virgin-szigetek
- Anguilla
- Montserrat

- Falkland-szigetek

- Déli-Georgia és Déli-Sandwich szigetek

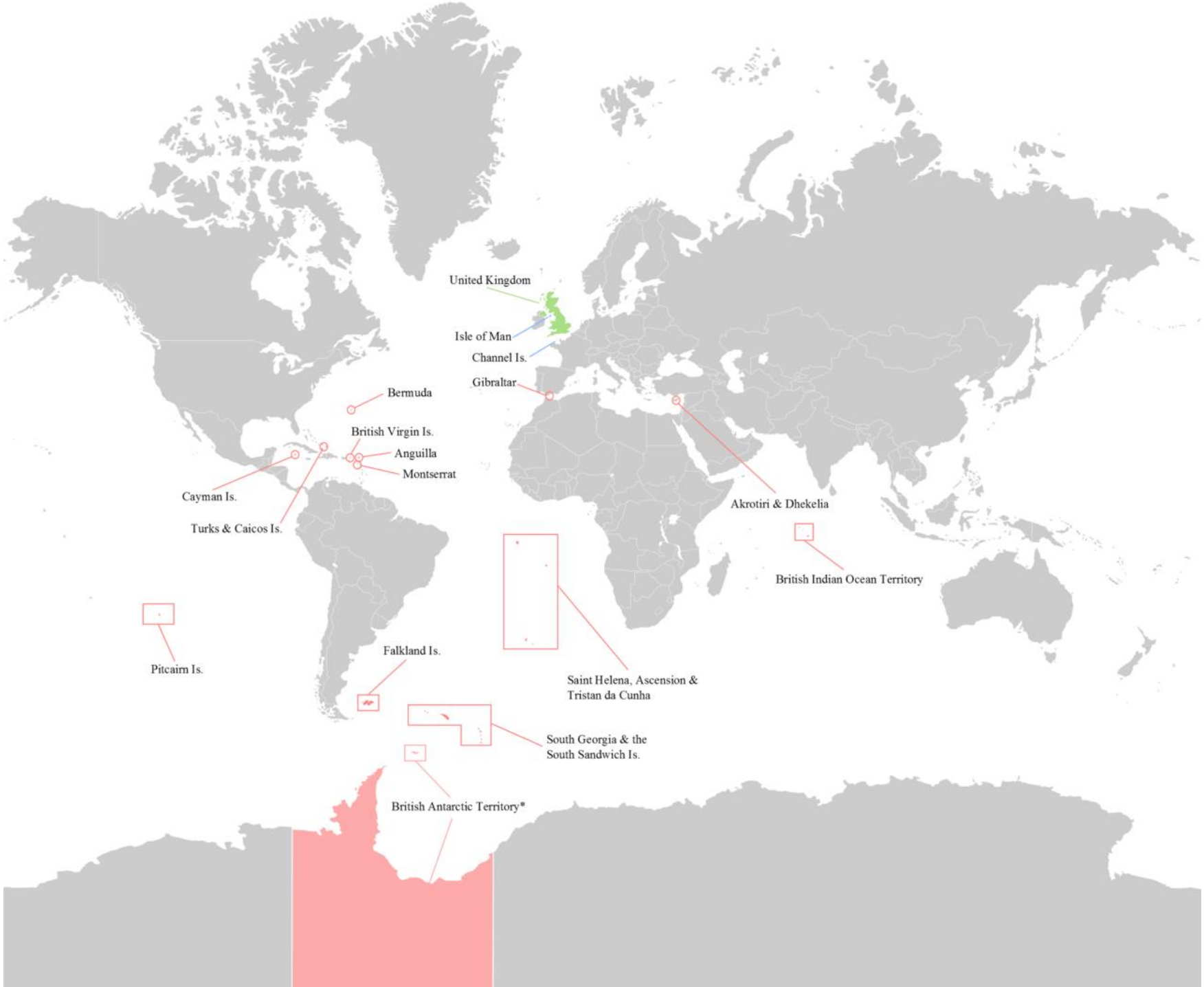
United Kingdom
Isle of Man
Channel Is.
Gibraltar
Bermuda
British Virgin Is.
Anguilla
Montserrat
Cayman Is.
Turks & Caicos Is.
Akrotiri & Dhekelia
British Indian Ocean Territory
Pitcairn Is.
Falkland Is.
Saint Helena, Ascension &
Tristan da Cunha
South Georgia & the
South Sandwich Is.
British Antarctic Territory*

Bermuda

- **Bermuda** brit tengerentúli terület (BOT / UKOT)
  - 64 000 fő, 53 km², 1338 fő/km²
  - Hivatalos nyelv: angol
  - Központ: Hamilton
- Valuta: BMD (dollár)
- Közjogilag brit gyarmat
  - Nem az Egyesült Királyság része, gyakorlatilag védnökség alatt lévő független ország
  - Lakosai brit tengerentúli polgárok, tehát nem brit (UK) állampolgárok, de könnyen azzá válhatnak és gyakorlatilag ugyanolyan jogok meg is illetik őket az Egyesült Királyságban
  - Saját törvényhozással és kormánnyal rendelkezik
  - Államfője a brit uralkodó, kormányzó által képviselve
  - UK rendelkezik fölötte védelmi és külügyi kérdésekben és az alkotmány módosításának jóváhagyása is megilleti

Kajmán-szigetek

- **Cayman Islands** brit tengerentúli terület (BOT / UKOT)
  - 88 000 fő, 259 km², 276 fő/km²
  - Hivatalos nyelv: angol
  - Központ: George Town
- Valuta: KYD (dollár)
- Közjogilag brit gyarmat
  - Viszonya az Egyesült Királysággal azonos Bermuda helyzetével

Turks- és Caicos-szigetek



- **Turks and Caicos Islands** brit tengerentúli terület (BOT / UKOT)
  - 49 000 fő, 948 km², 47 fő/km²
  - Hivatalos nyelv: angol
  - Központ: Cockburn Town
- Valuta: USD ($) (dollár), részben GBP (£) (font)
- Közjogilag brit gyarmat
  - Viszonya az Egyesült Királysággal azonos Bermuda és a Kajmán-szigetek helyzetével

Brit Virgin-szigetek



- **Virgin Islands** brit tengerentúli terület (BOT / UKOT)
  - 30 000 fő, 153 km², 260 fő/km²
  - Hivatalos nyelv: angol
  - Központ: Road Town
- Valuta: USD ($) (dollár)
- Közjogilag brit gyarmat
  - Viszonya az Egyesült Királysággal azonos Bermuda, a Kajmán-szigetek és a Turks- és Caicos-szigetek helyzetével

Anguilla

- **Anguilla** brit tengerentúli terület (BOT / UKOT)
  - 16 000 fő, 91 km², 132 fő/km²
  - Hivatalos nyelv: angol
  - Központ: The Valley
- Valuta: XCD (dollár)
- Közjogilag brit gyarmat
  - Viszonya az Egyesült Királysággal azonos Bermuda, a Kajmán-szigetek, a Turks- és Caicos-szigetek és a Brit Virgin-szigetek helyzetével

Montserrat

- **Montserrat** brit tengerentúli terület (BOT / UKOT)
  - 4 000 fő, 102 km², 46 fő/km²
  - Hivatalos nyelv: angol
  - Központ: Plymouth / Brades / Little Bay
- Valuta: XCD (dollár)
- Közjogilag brit gyarmat
  - Viszonya az Egyesült Királysággal azonos Bermuda, a Kajmán-szigetek, a Turks- és Caicos-szigetek, a Brit Virgin-szigetek és Anguilla helyzetével



Falkland-szigetek

- **Falkland Islands** brit tengerentúli terület (BOT / UKOT)
  - 4 000 fő, 12 173 km², 0,3 fő/km²
  - Hivatalos nyelv: angol
  - Központ: Stanley
- Valuta: FKP (font)
- Közjogilag brit gyarmat
  - Nem az Egyesült Királyság része, gyakorlatilag védnökség alatt lévő független ország
  - Lakosai brit állampolgárok
  - Saját törvényhozással és kormánnyal rendelkezik
  - Államfője a brit uralkodó, kormányzó által képviselve
  - UK rendelkezik fölötte védelmi és külügyi kérdésekben és az alkotmány módosításának jóváhagyása is megilleti

Déli-Georgia és Déli-Sandwich szigetek



- **South Georgia and the South Sandwich Islands** brit tengerentúli terület (BOT / UKOT)
  - lakatlan, 3903 km²
  - Hivatalos nyelv: angol
  - Központ: Stanley / King Edward Point
- Valuta: FKP (font)
- Közjogilag brit gyarmat
  - Nem az Egyesült Királyság része, gyakorlatilag védnökség alatt lévő független ország
  - Saját kormánnyal rendelkezik
  - Államfője a brit uralkodó, biztos által képviselve (aki a Falkland-szigetek kormányzója)
  - UK rendelkezik fölötte védelmi és külügyi kérdésekben és az alkotmány módosításának jóváhagyása is megilleti

Amerikai Egyesült Államok függő területei Amerikában

- Puerto Rico
- Amerikai Virgin-szigetek

- Navassa-sziget

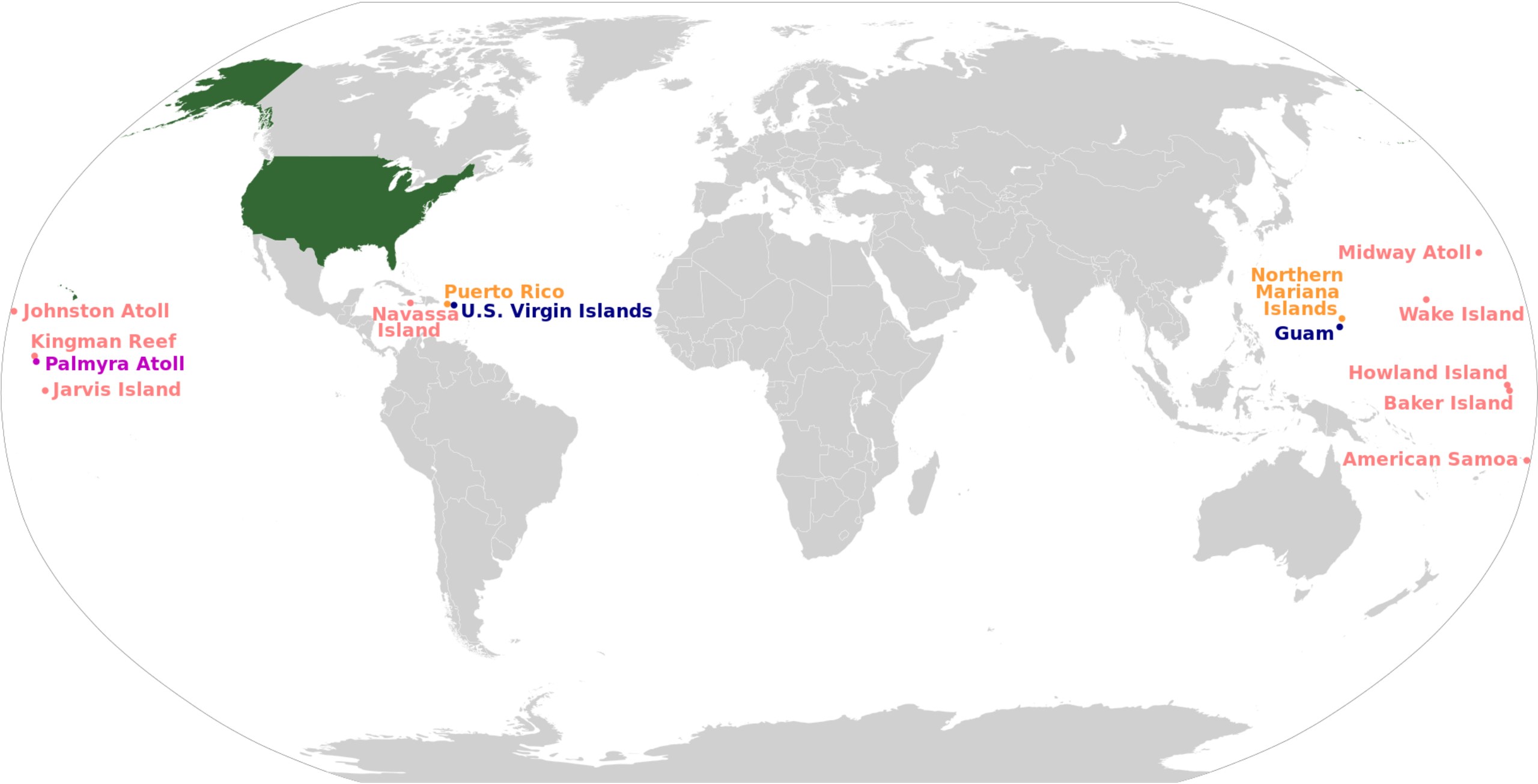
Johnston Atoll
Kingman Reef
Palmyra Atoll
Jarvis Island
Puerto Rico
Navassa Island
U.S. Virgin Islands
Midway Atoll
Northern Mariana Islands
Guam
Wake Island
Howland Island
Baker Island
American Samoa

Puerto Rico

- **Estado Libre Asociado de Puerto Rico / Commonwealth of Puerto Rico** be nem tagozott, rendezett területe az Amerikai Egyesült Államoknak
  - 3 203 000 fő, 13 792 km², 361 fő/km²
  - Hivatalos nyelv: spanyol, angol
  - Központ: San Juan
- Valuta: USD ($) (dollár)
- Közjogilag amerikai autonóm terület
  - Saját törvényhozással és kormánnyal rendelkezik
  - Lakosai amerikai állampolgárok, de nincs beleszólásuk a szövetségi ügyekbe
  - Az amerikai kongresszusba egy (szavazati jog nélküli) képviselőt delegál

Amerikai Virgin-szigetek

- **Virgin Islands of the United States** be nem tagozott, rendezett területe az Amerikai Egyesült Államoknak
  - 87 000 fő, 346 km², 252 fő/km²
  - Hivatalos nyelv: angol
  - Központ: Charlotte Amalie
- Valuta: USD ($) (dollár)
- Közjogilag amerikai autonóm terület
  - Saját törvényhozással és kormánnyal rendelkezik
  - Lakosai amerikai állampolgárok, de nincs beleszólásuk a szövetségi ügyekbe
  - Az amerikai kongresszusba egy (szavazati jog nélküli) képviselőt delegál

Navassa-sziget

- **Navassa Island** be nem tagozott, rendezetlen területe az Amerikai Egyesült Államoknak
  - lakatlan, 5 km²
- Közjogilag amerikai gyarmat
  - Az Egyesült Államok Hal- és Vadvédelmi Szolgálata által kezelt terület
  - vitatott fennhatóság Haitival 1857 óta, a guánó szigetek törvénye (1856) alapján az USA területi igénye